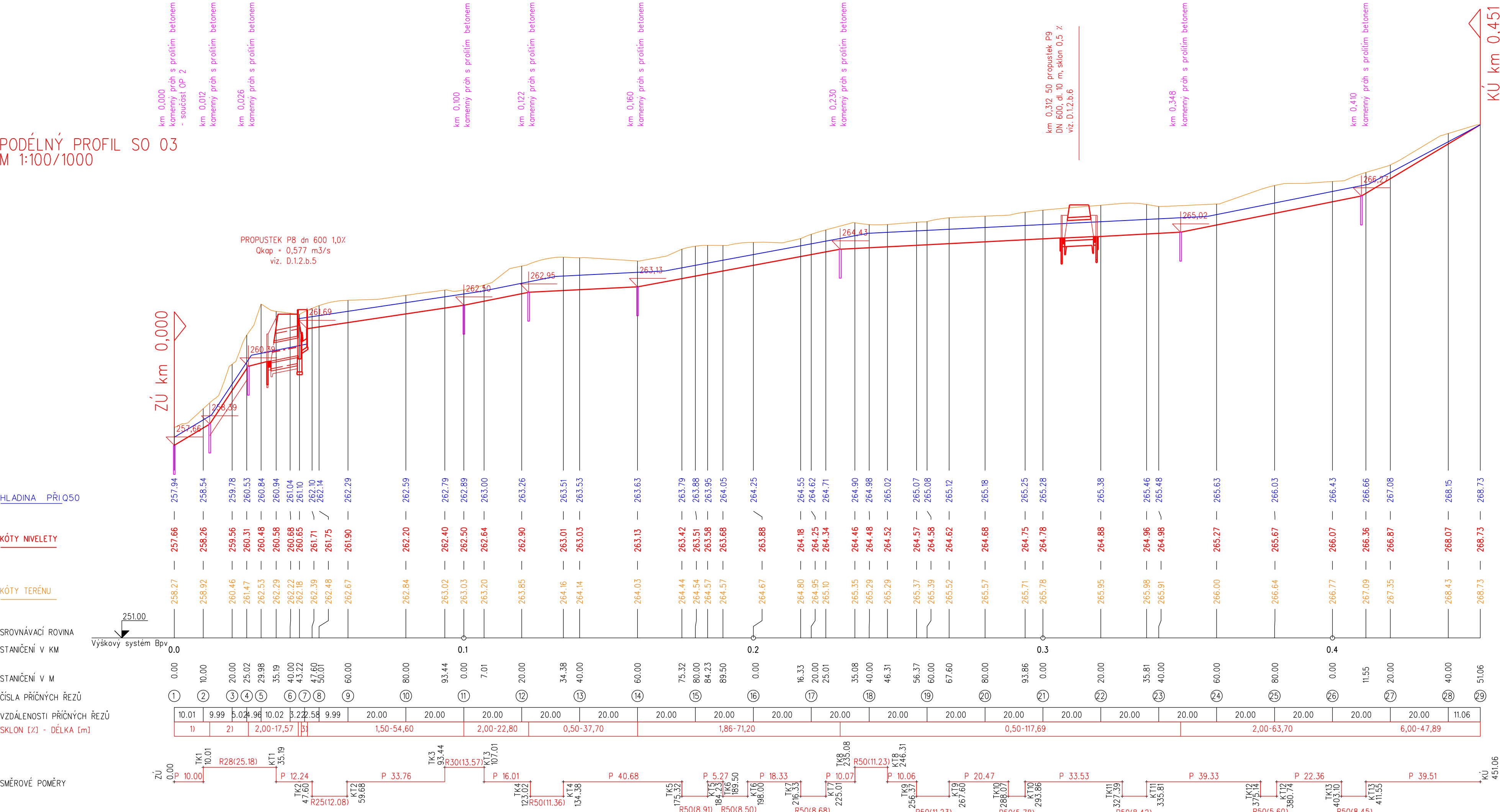


KATASTRÁLNÍ ÚZEMÍ
ČÍSLO PARCELY
DRUH POZEMKU






1266	Bělov	
1267	1327	
ostatní plocha	ostatní plocha	

Legenda: 1) 6,00-14,26
2) 15,00-24,04
3) 5,50-2,58

PODÉLNÝ PROFIL SO 03
M 1:100/1000



VÝŠKOVÝ SYSTÉM: Bpv
SOÚRADNICOVÝ SYSTÉM: S-JTSK

Vypracoval	Zodpov. projektant	Hl. ing. projektu	Vedoucí střediska	 <div>AGPOL s.r.o. Jungmannova 153/12 779 00 Olomouc Česká republika</div>	
Ing. Pavel Ježík, Ph.D.	Ing. Pavel Ježík, Ph.D.	Ing. Pavel Ježík, Ph.D.	Ing. Vaculín O., Ph.D.		
					
Místo stavby	k.ú. Bělov, Žlutava	Kraj	Zlínský	Počet formátů	4A4
Investor	Státní pozemkový úřad ČR, KPÚ pro Zlínský kraj			Datum	6/2022
Akce - objekt	Vodohospodářská opatření v k.ú. Bělov SO 03 Ochranný příkop OP1			Stupeň	DSP+DPS
				Zakázkové číslo	2981/060
				Archivní číslo	2981/060
Příloha	Podélný profil příkopu OP1 (SO 03)			Měřítko	Číslo výkresu
				1:100/1000	D.1.2.b.2